

Smart city of Kolín

Mgr. Michael Kašpar – Mayor of the town of Kolin

What we've got Kolin in mobile

- ✓ An app available not only to visitors to the city but mainly to its inhabitants
- ✓ Information about the city
- ✓ Contacts directory + direct links to relevant officials / city administration
- ✓ Complaints regarding public spaces or property are forwarded to relevant departments for resolution
- ✓ Parking in the city
- ✓ Dynamic timetables for public transport
- ✓ Additional systems to be integrated into the app
- ✓ <http://www.eternal.cz/kolin/>
- ✓ More than 8,000 downloads so far



Kolín in mobile



The screenshot shows a mobile news article. The status bar at the top displays 'O2 - CZ', the time '12:49', and battery level '94 %'. The article title is 'Začíná rekonstrukce Pražské ulice'. Below the title is a map showing the location of the reconstruction project, with a red line indicating the work area. The text of the article reads: 'Dne 16.10.2017 by mělo vzhledem k počátku prvních prací souvisejících s revitalizací celé této ulice mezi Náměstím Republiky a křižovatkou „Modrý bod“ dojít k úplnému uzavření části ulice Pražské, a to prozatím v úseku od Náměstí Republiky po křižovátku s ulicí Kmochova. Jedná se o první ze tří etap prací, které má na této ulici naplánované VHS. Ve druhé etapě budou práce pokračovat pokračovat v úseku Pražské od křižovátky s ulicí Kmochovou po křižovátku s ulicí Sluneční a rovněž dojde k celkové uzávěře daného úseku komunikace. V rámci třetí etapy pak bude uzavřen prostor křižovatky ulice Pražské a Sluneční. Tyto zmíněné práce na vodovodní řadu je pochopitelně třeba provést před vlastní revitalizací ulice, která proběhne v příštím roce.'



Průvodce



Památky - trasa 1

Nejdůležitější památky města Kolín



Památky - trasa 2

Židovské památky v Kolíně



Památky - trasa 3

Památky moderní architektury



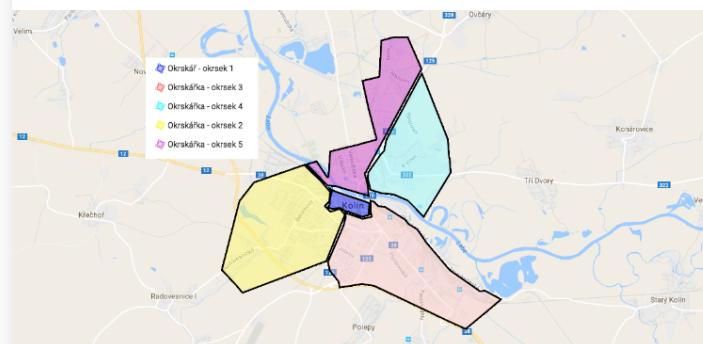
Další památky

mimo navrženou trasu



Policejní okrsky

Policejní okrsky



CO

Rozdělili jsme Kolín do 5 územních částí, každé části je přidělen 1 okrskář/ka, která má dobrou znalost dané části města a odpovídá za bezpečnost daného okrsku. Okrskář je připraven řešit různé bezpečnostní problémy, od mezilidského soužití, mravnostních trestných činů, poškozování soukromého i veřejného majetku až po zmapování problémových skupin osob vyskytujících se právě v daném okrsku.

KDO



okrsek 1 (modrý na mapě)



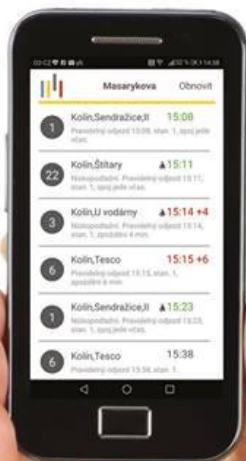
okrsek 2 (žlutý na mapě)



Aktuální odjezdy

Městské hromadné dopravy v nové verzi aplikace Kolín v mobilu.

Jistě to znáte – jdete na zastávku, veřejná doprava jezdí poměrně často, ale přesto se vám nechce na příjezd vašeho spoje zbytečně dlouho čekat. Máte zrychlit nebo spíš zpomalit? Toto dilemma vám nyní pomůže vyřešit nový modul v mobilní aplikaci Kolín v mobilu, kde naleznete aktuální odjezdy autobusů v reálném čase prostřednictvím svého mobilního telefonu.



Z DIVADLA POHODLNĚ BUSEM...

Víte, že se můžete po skončení večerního představení v divadle pohodlně dostat domů městskou autobusovou dopravou ze zastávky Banka?

Odjezd ze zastávky Banka v pracovní dny směr sídliště ve 21.05 a 21.43 h Linkou č. 3 a směr Zálabí ve 21.20 a 21.40 h Linkou č. 1. Zvažte možnosti cestování, lze to nyní do divadla i bez auta!



Masarykova

Obnovit

1

Kolín,Sendražice,II 15:08

Pravidelný odjezd 15:08, stan. 1, spoj jede včas.

22

Kolín,Štítary ♿ 15:11

Nízkopodlažní. Pravidelný odjezd 15:11, stan. 1, spoj jede včas.

3

Kolín,U vodárny ♿ 15:14 +4

Nízkopodlažní. Pravidelný odjezd 15:14, stan. 1, zpoždění 4 min.

6

Kolín,Tesco 15:15 +6

Pravidelný odjezd 15:15, stan. 1, zpoždění 6 min.

1

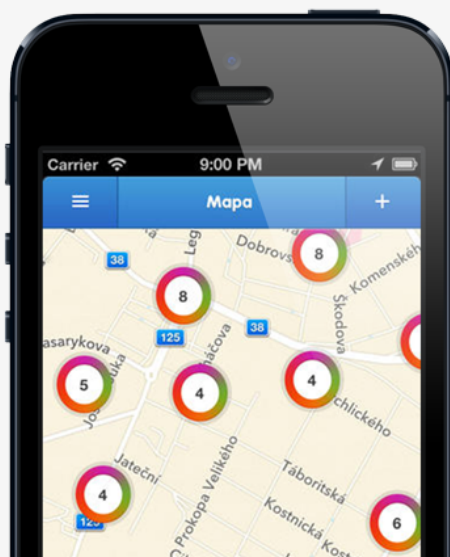
Kolín,Sendražice,II ♿ 15:23

Nízkopodlažní. Pravidelný odjezd 15:23, stan. 1, spoj jede včas.

6

Kolín,Tesco 15:38


Pravidelný odjezd 15:38, stan. 1.



Ovlivňujte dění ve svém okolí, ve svém městě, kolem vlastního domu, nebo třeba i v práci.

Každý může něco změnit. Zvlášť když nechcete jen nadávat u piva. A nemusíte ani chodit po úřadech. Za šéfem. Nemusíte chodit nikam. Stačí mobilní telefon. O opravu chodníku nebo posekání trávy si díky mobilní aplikaci řeknete odkudkoliv a kdykoliv.

[VÍCE INFORMACÍ](#)



Pro města, obce a úřady

Dokažte lidem, že se skutečně zabýváte jejich starostmi



A better place



Mapa s TIPy

vyhledávání



Přihlášení

Registrace

+ Přidat TIP

TIPy

vybrat:

Vše



Zátaras z "áček" v centru

NOVÝ

Kouřimská 18, Kolín

Trojice reklamních "áček" v jednom místě úspěšně blokuje chodcům chodník, jedno z nich přímo v jeho středu ...
Neuvěřitelné, co vše lze v Kolíně nejen spatřit, ale i v realu zažít. Pokud někde z kolínských úředníků takového konkrétní



Keře v chodníku

NOVÝ

Politických vězňů 32, Kolín

V ulici Politických vězňů je chodník téměř neprůchodný kvůli dvojici keřů u prodejny elektro. Dva lidé se tam nevyhnou a s kočárkem musí člověk balancovat na dvou kolech.



Zúžení průchozí šířky

VYŘEŠENÝ

Pražská 2, Kolín

Áčko s "důležitou" sezónní informací všem kolemjdoucím na už tak dosti úzkém chodníku. Nevidomý tudy jdoucí chodec zrovna takové "info" svojí bílou hůlkou asi těžko ocení ...



"Veselá" DZ je i před radnicí

NOVÝ

Zámecká 88, Kolín

Neznámý vtipálek nevynechal ani centrum města a přímo před radnicí úředníkům drze přizdobil dopravní značku. Už to na ní udělal asi i kdysi, ale tu předchozí ozdoba se už někdo - ač jen částečně úspěšně - pokoušel odstranit

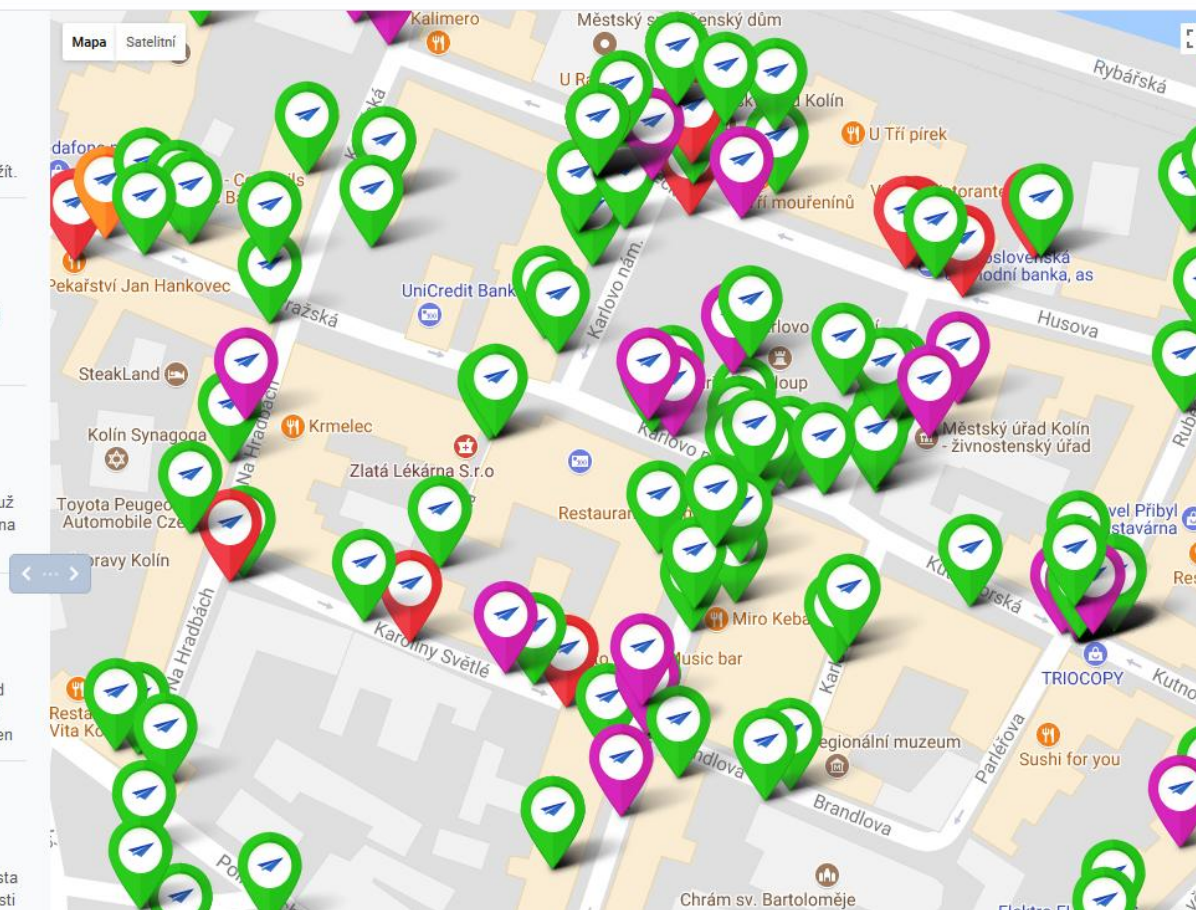


"Info" chodcům překáží

NOVÝ

Na Hradbách 124, Kolín

Na už tak sám o sobě úzký chodník v historickém centru města přidat ještě "áčkoupoutávku" bylo a je vůči chodcům nejen dosti



Nebezpečný lavor v chodníku

Vyřešený










Před

Po

+1


Kolín, Kutnohorská 32

V chodníku před bývalou vinárnou Labužník je lehce přehlédnutelná ale větší dosti hluboká lavorovitá prohlubeň, upadnout tam není problém



Jakub Valina
25.5.2016

Nahlásit



Jakub Valina
26.7.2016, 06:47
Změna stavu: **VYŘEŠENÝ**




Závada v chodníku byla odstraněna


Realizuje: AVE Kolín s.r.o.
Financuje: Městský úřad Kolín

Podpořit

3


Sleduje podnět

 Sledovat podnět


Vývoj

Diskuse (0)




Jakub Valina
26.7.2016, 06:47 - Změna stavu: **VYŘEŠENÝ**

Závada v chodníku byla odstraněna



Realizuje: AVE Kolín s.r.o. - Financuje: Městský úřad Kolín

Podpořit



Jakub Valina
12.7.2016, 20:43 - Změna stavu: **V ŘEŠENÍ**

Vskutku podivný uživatel zde vystupuje i pod mým jménem a vkládáním svých zcestných smyšlenek snaží se z pochybných důvodů účel LM mařit

Podpořit

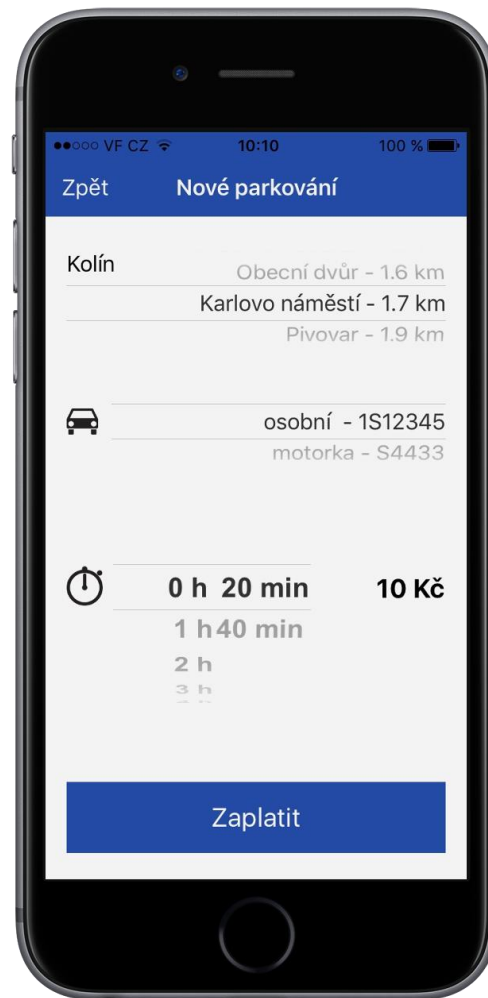
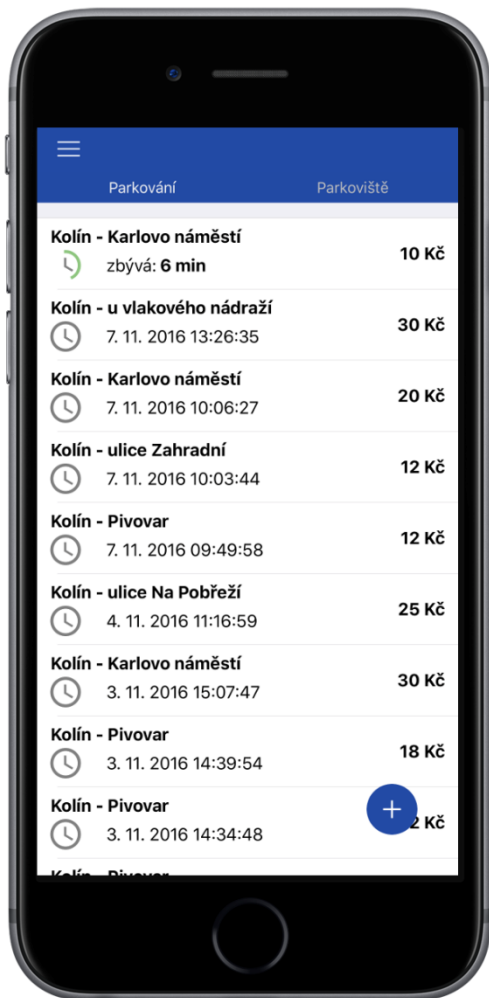


Smart parking

- ✓ A versatile mobile **parking app** serving several cities
- **Discovery of the nearest car park** using GPS
- **Notifications** alert users to the approaching expiration of a parking period
- Ability to extend parking period remotely
- Car park lists for individual cities
- An app for municipal police to check payments of parking fees (available for Android OS)

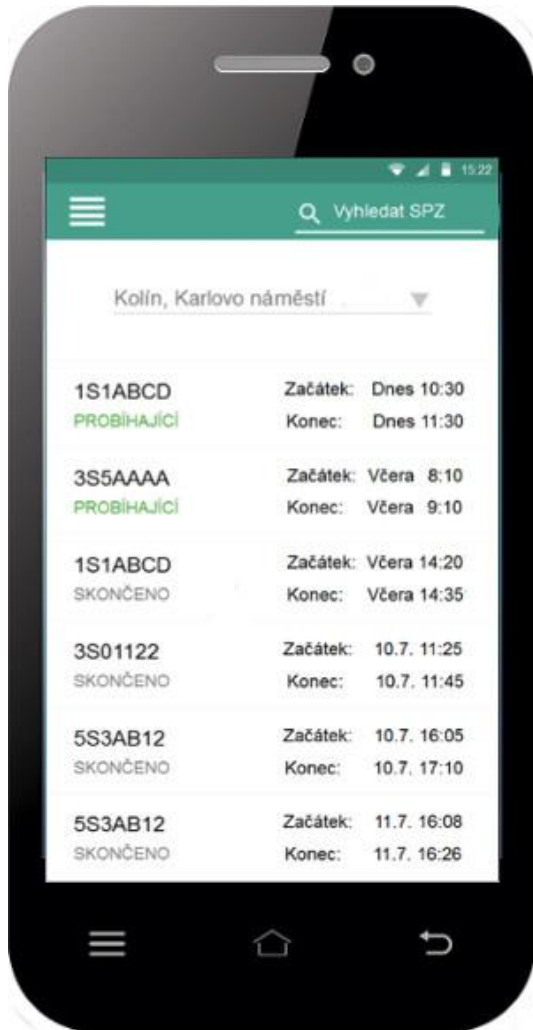


 **SMART4CITY**
PARKOVÁNÍ



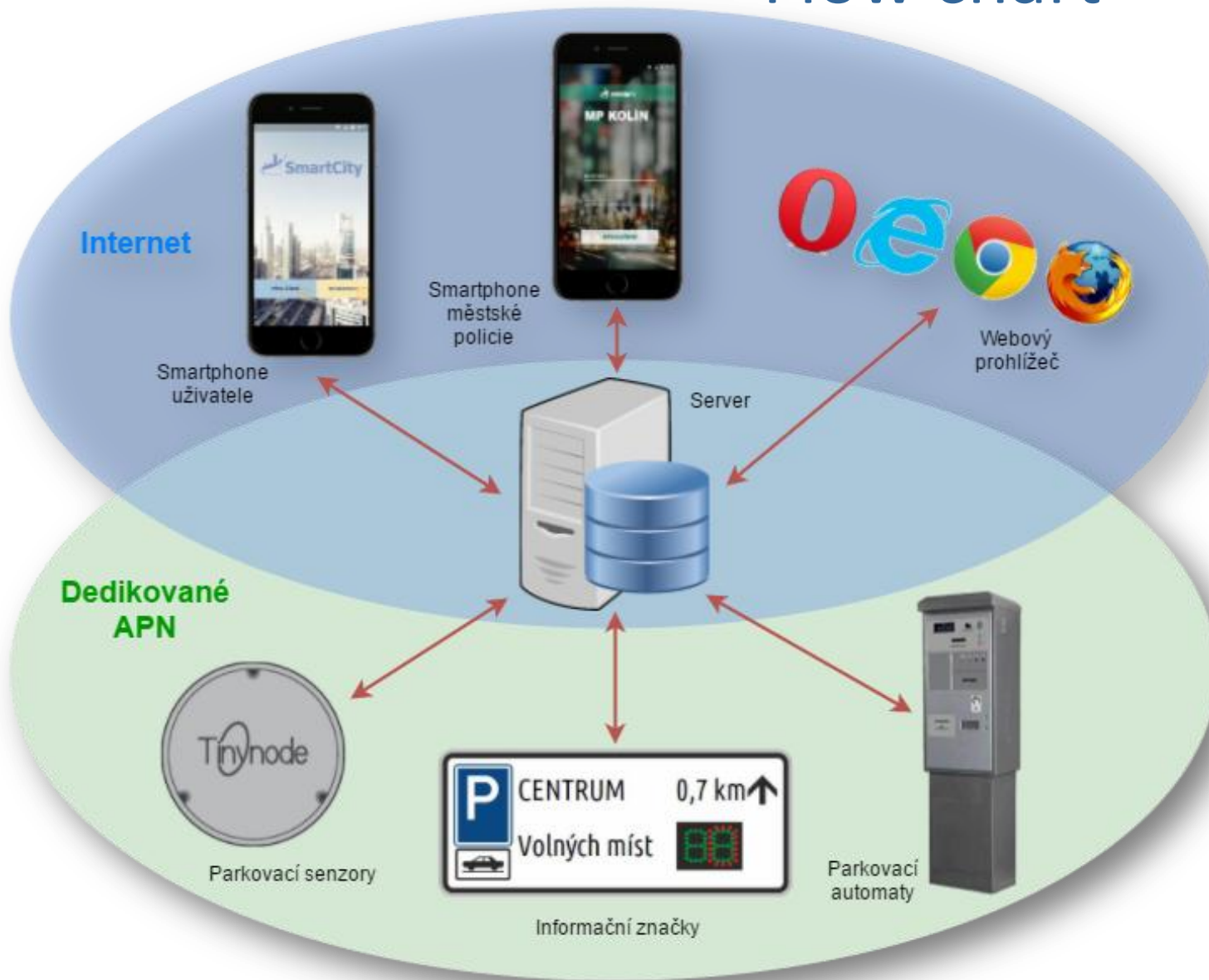


Parking app for municipal police



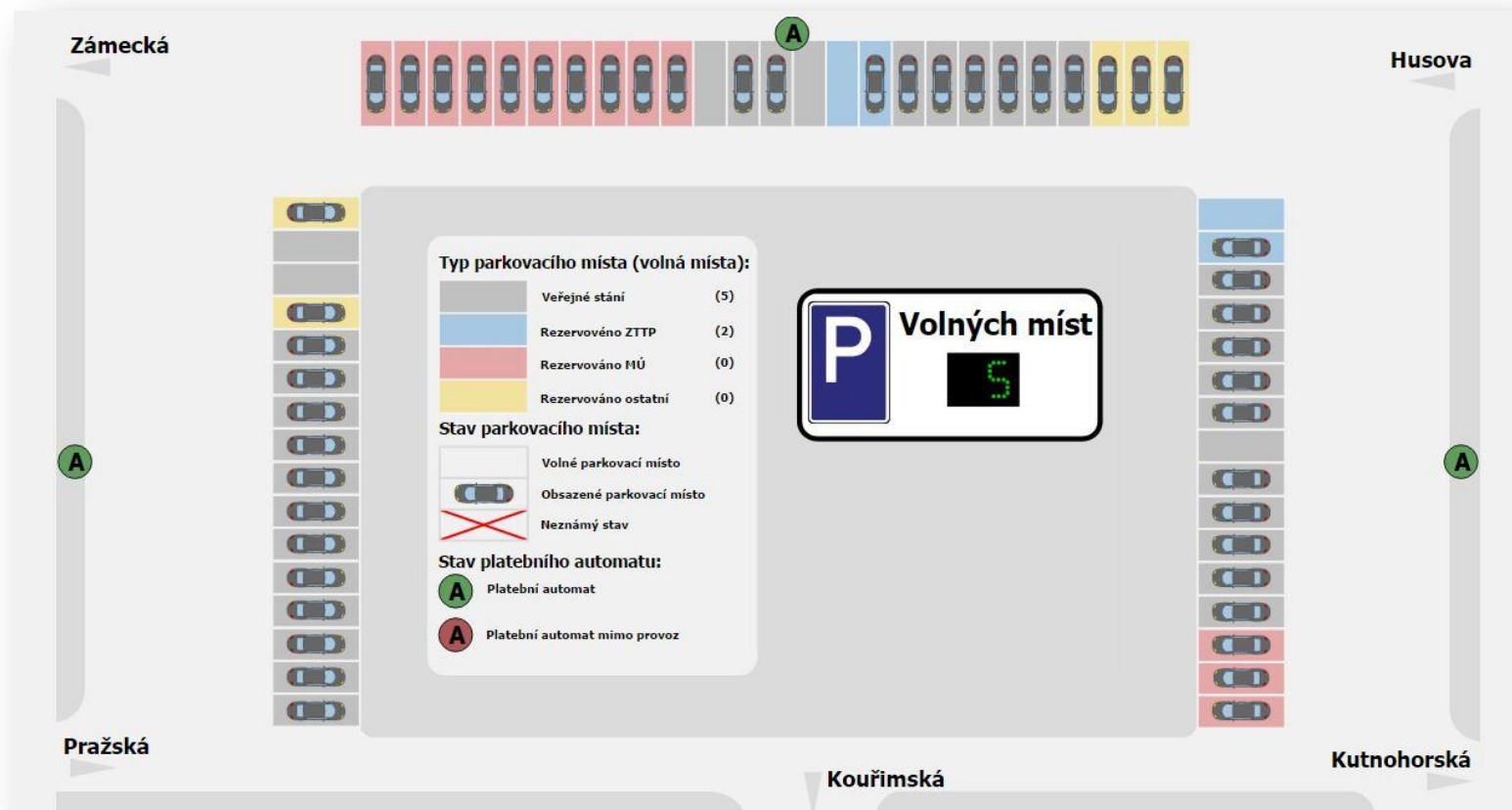
- Selection of a specific car park
- List of parking fee payments made
- Search by number plate
- Ability to generate records of unpaid parking fees for later use by the municipal police

Flow chart



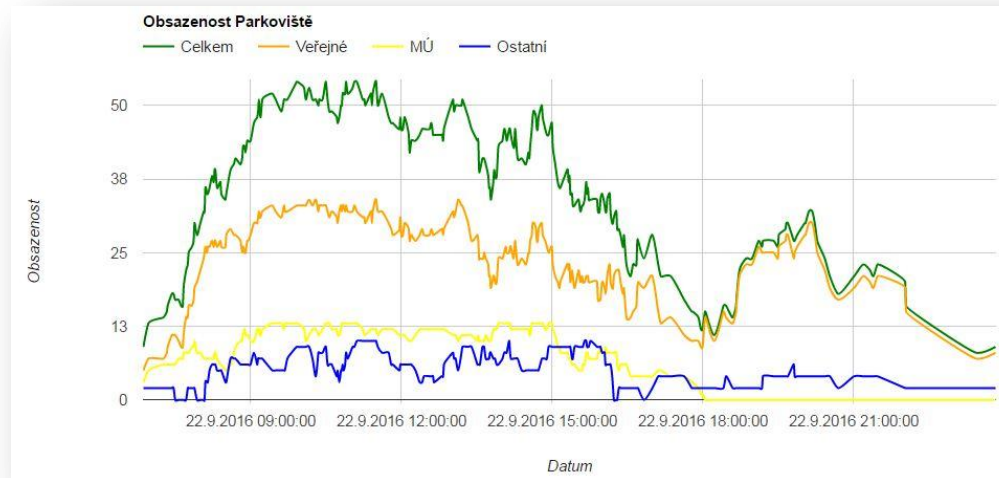
Car park visualisation

- Real-time parking bay **occupation rates**
- Displaying of operating and error statuses of technology components



Stats

- Car park occupation rates in time

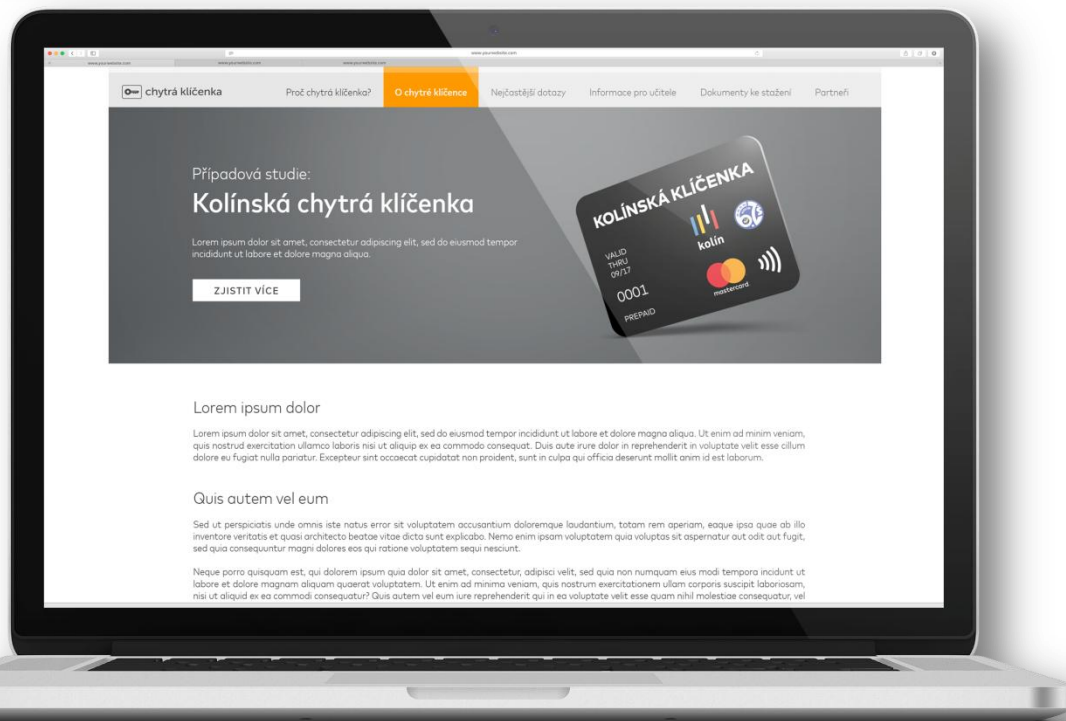


- Parking spots occupation in time





The first ever multipurpose key
fob of its kind available to
elementary school pupils in
Europe



School buildings entry



The smart key fob **works** with electronic door locks to facilitate **entry** to school buildings, gyms and bike lockers.



Cafeteria



Contactless chip of the smart key fob enables easy lunch distribution.

Lunches are ordered and paid for in advance via the key fob's functions.



Library



The smart key fob **works**
as a **library membership**
card.



Public transport



Regular **season tickets** are replaced with the smart **key fob**.

In the case of occasional travel, the **key fob** can be used exactly **like** any Mastercard payment card to pay the fare.




Prepaid card



The smart key fob can be **loaded** like any other prepaid Mastercard payment card.

It works just like a regular contactless card and provides an easy overview of completed transactions.



SOS beacons

Digital data aggregator linked to municipal police control desk, complete with images from installation site

- Speaker, microphone, four cameras
- Backlit SOS signs and control button to initiate voice link

Cabinets that can be opened remotely from MP control desk:

- First-aid kit
- Fire extinguisher
- Defibrillator – with voice commands for person administering first aid, and monitoring of heart activity.
- Shock sensor
- Graffiti-resistant finish



Thank you for your attention!